



**REPUBLIKA HRVATSKA
GRAD ZAGREB
GRADSKI URED ZA KATASTAR I
GEODETSKE POSLOVE**

Klasa: 014-08/23-01/36
Ur. broj: 251-12-04-2-24-2
Zagreb, 16. veljače 2024.

**GRADSKA SKUPŠTINA GRADA ZAGREBA
Odbor za imenovanje naselja, ulica i trgova
ZAGREB
Ulica sv. Ćirila i Metoda 5**

Predmet: Imenovanje ulice

Sukladno zadaćama Ureda, dostavljamo vam podatke potrebne za utvrđenje Nacrta prijedloga odluke o imenovanju ulice u naselju Drenčec.

GRADSKA ČETVRT SESVETE
Naselje Drenčec
Imenovanje ulice

1. Neimenovana ulica (k.č. 2725/3 k.o. Šašincev) koja se odvaja od Ulice Vinka Kindera prema jugu i završava kao slijepa, imenuje se po imenu zemljišta i dobiva ime

Drenčec

PROČELNICA
Jasna Jezerčić Cvitković dipl. ing.geod.



Privitak:

1. Izvod iz posjedovnog lista
2. Skica položaja parka
3. Izvod iz katastarskog plana
4. Izvadak iz zemljišne knjige

Dostaviti:

1. Naslovu
2. Pismohrana, ovdje

O tome obavijest:

- Vijeće Gradske četvrti Sesvete, Sesvete, Trg Dragutina Domjanića 4
- Gradski ured za mjesnu samoupravu, promet, civilnu zaštitu i sigurnost Zagreb, Ulica kneza Branimira 71b



REPUBLIKA HRVATSKA
GRAD ZAGREB
GRADSKI URED ZA KATASTAR I
GEODETSKE POSLOVE

KLASA: 938-07/23-01/5496
URBROJ: 251-12-03-23-2
ZAGREB, 12.12.2023

IZVOD IZ POSJEDOVNOG LISTA

Katastarska općina: ŠAŠINOVEC (Mbr. 325449)

Posjedovni list: 4735

Udio	Prezime i ime odnosno tvrtka ili naziv, prebivalište odnosno sjedište upisane osobe	OIB
1/1	JAVNO DOBRO U OPĆOJ UPORABI U NEOTUĐIVOM VLASNIŠTVU GRADA ZAGREBA, TRG STJEPANA RADIĆA 1, 10000 ZAGREB, HRVATSKA (VLASNIK)	61817894937

Podaci o katastarskim česticama

Zgr	Dio	Broj katastarske čestice	Adresa katastarske čestice/Način uporabe katastarske čestice/Način uporabe zgrade, naziv zgrade, kućni broj zgrade	Površina/m ²	Broj D.L.	Posebni pravni režimi	Primjedba
		2725/3	Ulica Vinka Kindera	1024	13		
			NERAZVRSTANA CESTA	1024			
Ukupna površina katastarskih čestica				1024			

Ostale katastarske čestice su kao nepotrebne ispuštene.

NAPOMENA: Ovaj izvod iz posjedovnog lista nije dokaz o vlasništvu na katastarskim česticama upisanim u posjedovnom listu.

Sukladno Zakonu o upravnim pristojbama (»Narodne novine«, br. 115/16 i 114/22) te Uredbi o tarifi upravnih pristojbi (»Narodne novine«, br. 156/22), upravna pristojba po Tar. Br. 1. ne naplaćuje se.

Službena osoba: Ksenija Došlić
Stručna referentica za digitalnu obradu podataka



Naziv izdavatelja dokumenta

Zajednički
informatički sustav

Naziv izdavatelja certifikata

Fina RDC-TDU 2015, Financijska agencija, HR

Vrijeme izdavanja dokumenta

12.12.2023 14:15

Serijski broj certifikata

165305512343597097379094614697276052826

Algoritam potpisa

RSA

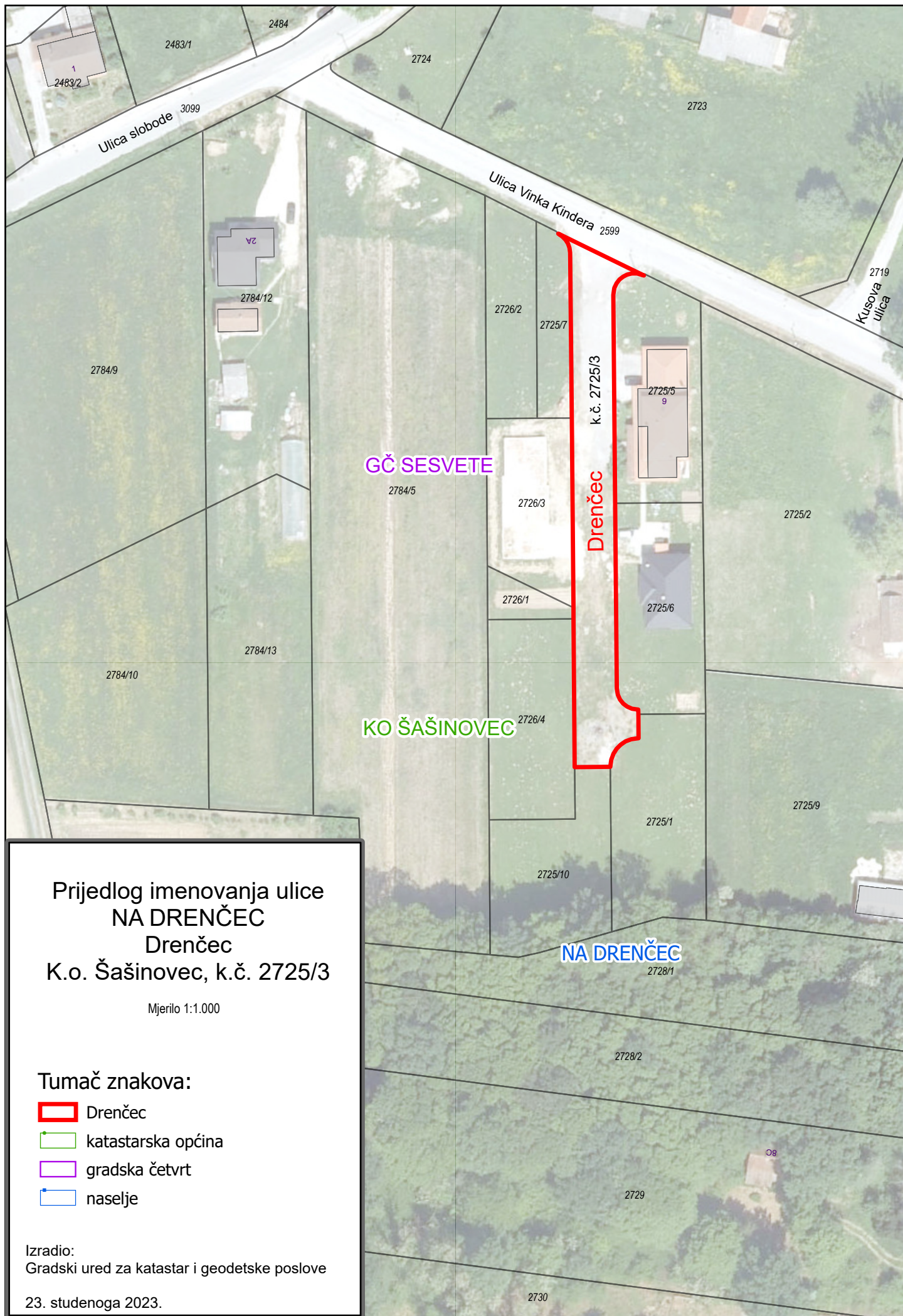
Kontrolni broj

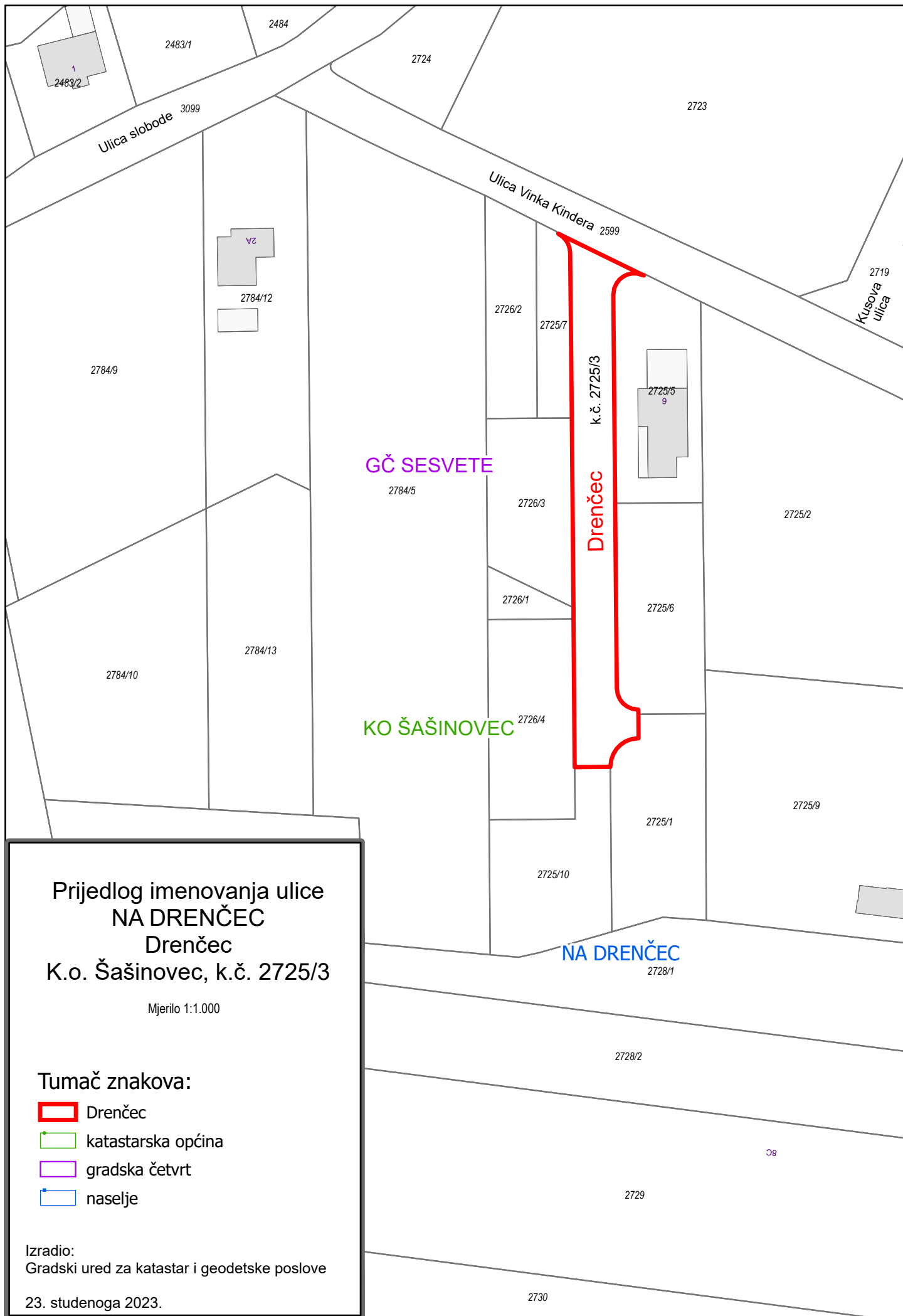
Z1558929375b9981e

Skeniranjem QR koda navedenog na ovom elektroničkom zapisu možete provjeriti točnost podataka. Isto možete učiniti i na internet adresi <https://oss.uredjenazemlja.hr/public/preuzmiDokument> unosom kontrolnog broja. U oba slučaja sustav će prikazati izvornik ovog dokumenta. U slučaju da je ovaj dokument identičan prikazanom izvorniku u digitalnom obliku, Državna geodetska uprava potvrđuje točnost dokumenta i stanje podataka u trenutku izrade isprave.

Napomene

-









Prijedlog imenovanja ulice
NA DRENČEC
Drenčec
K.o. Šašinovec, k.č. 2725/3

Mjerilo 1:1.000

Tumač znakova:

-  Drenčec
-  katastarska općina
-  gradska četvrt
-  naselje

Izradio:
Gradski ured za katastar i geodetske poslove

23. studenoga 2023.



KLASA: 938-06/23-01/3305
URBROJ: 251-12-03-23-2
ZAGREB, 12.12.2023.

IZVOD IZ KATASTARSKOG PLANA

Mjerilo 1:2880
Izvorno mjerilo 1:2880



Sukladno Zakonu o upravnim pristojbama («Narodne novine», br. 115/16 i 114/22) te Uredbi o tarifi upravnih pristojbi («Narodne novine», br. 156/22), upravna pristojba po Tar. br. 1. ne naplaćuje se.

Službena osoba: Ksenija Došlić
Stručna referentica za digitalnu obradu podataka

**Naziv izdavalja dokumenta**Zajednički
informatički sustav**Naziv izdavalja certifikata**

Fina RDC-TDU 2015, Financijska agencija, HR

Vrijeme izdavanja dokumenta

12.12.2023 14:23

Serijski broj certifikata

165305512343597097379094614697276052826

Algoritam potpisa

RSA

Kontrolni broj

Z1558932229756466

Skeniranjem QR koda navedenog na ovom elektroničkom zapisu možete provjeriti točnost podataka. Isto možete učiniti i na internet adresi <https://oss.uredjenazemlja.hr/public/preuzmiDokument> unosom kontrolnog broja. U oba slučaja sustav će prikazati izvornik ovog dokumenta. U slučaju da je ovaj dokument identičan prikazanom izvorniku u digitalnom obliku, Državna geodetska uprava potvrđuje točnost dokumenta i stanje podataka u trenutku izrade isprave.

Napomene

-



REPUBLIKA HRVATSKA

Općinski sud u Sesvetama
ZEMLJIŠNOKNJIŽNI ODJEL SESVETE
Stanje na dan: 12.12.2023. 13:57

Verificirani ZK uložak

Katastarska općina: 325449, ŠAŠINOVEC

Broj ZK uložka: 4850

Broj zadnjeg dnevnika: Z-14066/2019

Aktivne plombe:

IZVADAK IZ ZEMLJIŠNE KNJIGE

A
Posjedovnica
PRVI ODJELJAK

Rbr.	Broj zemljišta (kat. čestice)	Oznaka zemljišta	Površina			Primjedba
			jutro	čhv	m2	
1.	2687/1	Šumska ulica NERAZVRSTANA CESTA			1520 1520	
2.	2725/3	Ulica Vinka Kindera NERAZVRSTANA CESTA			1024 1024	
3.	2727/1	Put loza NERAZVRSTANA CESTA			1657 1657	
		UKUPNO:			4201	

B
Vlastovnica

Rbr.	Sadržaj upisa	Primjedba
1.	Vlasnički dio: 1/1 JAVNO DOBRO U OPĆOJ UPORABI U NEOTUĐIVOM VLASNIŠTVU GRADA ZAGREBA, OIB: 61817894937, TRG STJEPANA RADIĆA 1, 10000 ZAGREB	

C
Teretovnica

Rbr.	Sadržaj upisa	Iznos	Primjedba
	Tereta nema!		

Potvrđuje se da ovaj izvadak odgovara stanju zemljišne knjige na datum 12.12.2023.